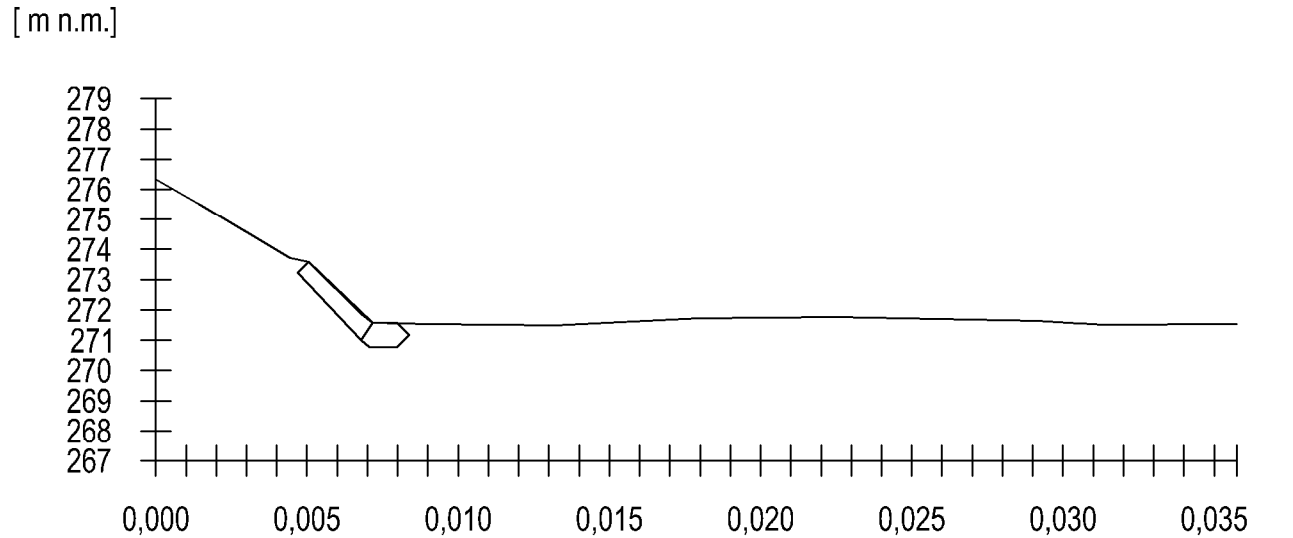


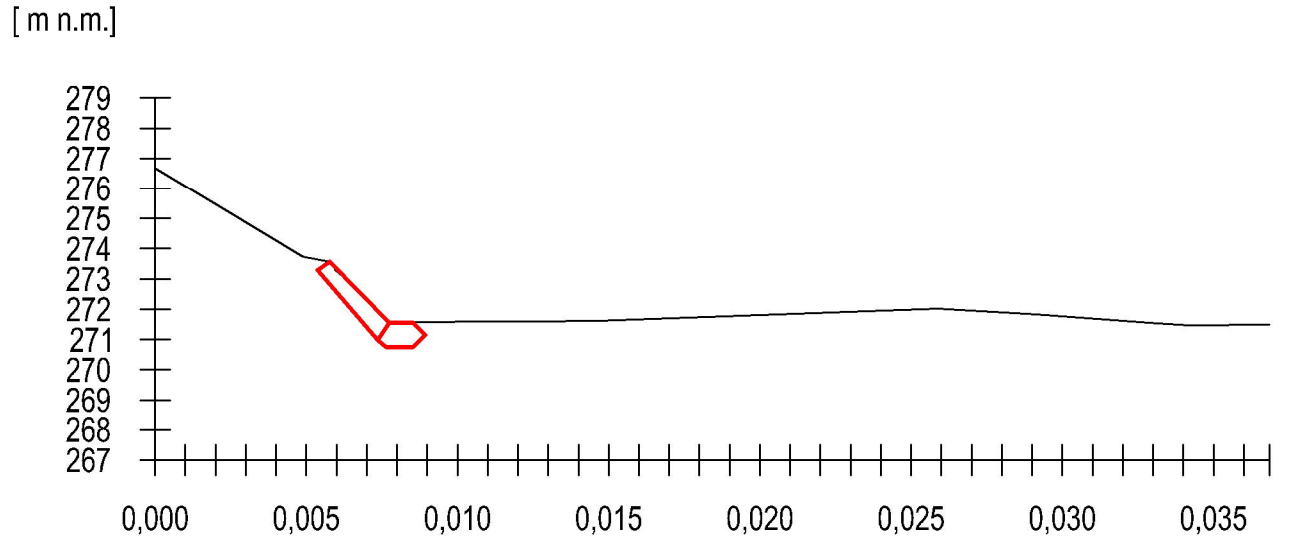
Příčný řez: PF01 km 57,639 - stávající opevnění

Rozsah: km 0,00000 - km 0,03575



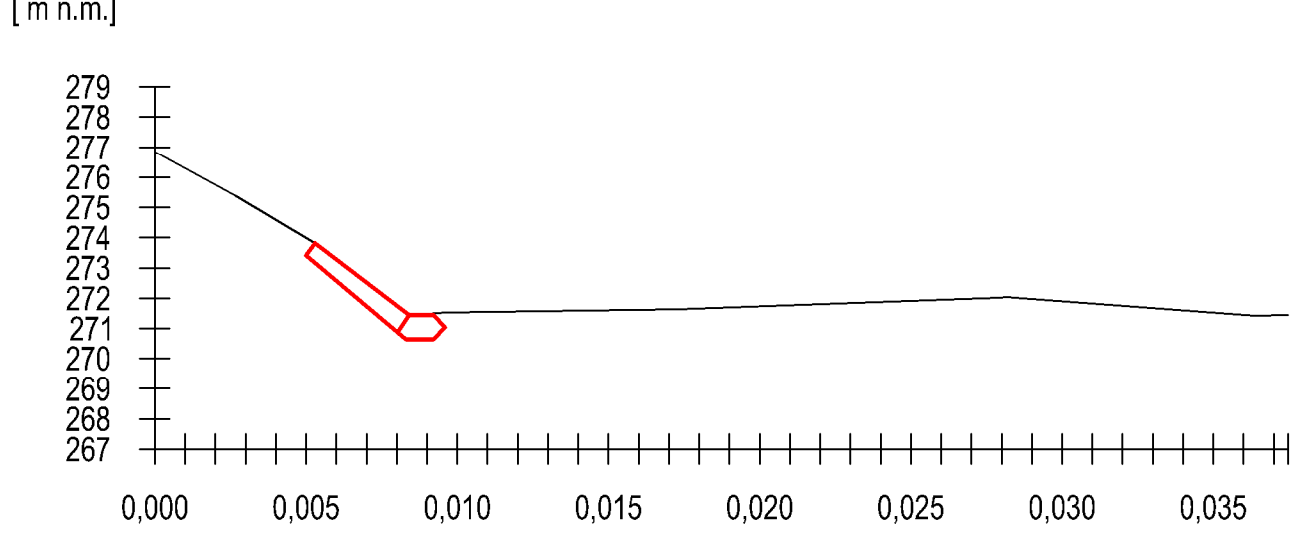
Příčný řez: PF02 km 57,704 - výtrž č. 1

Rozsah: km 0,00000 - km 0,03684



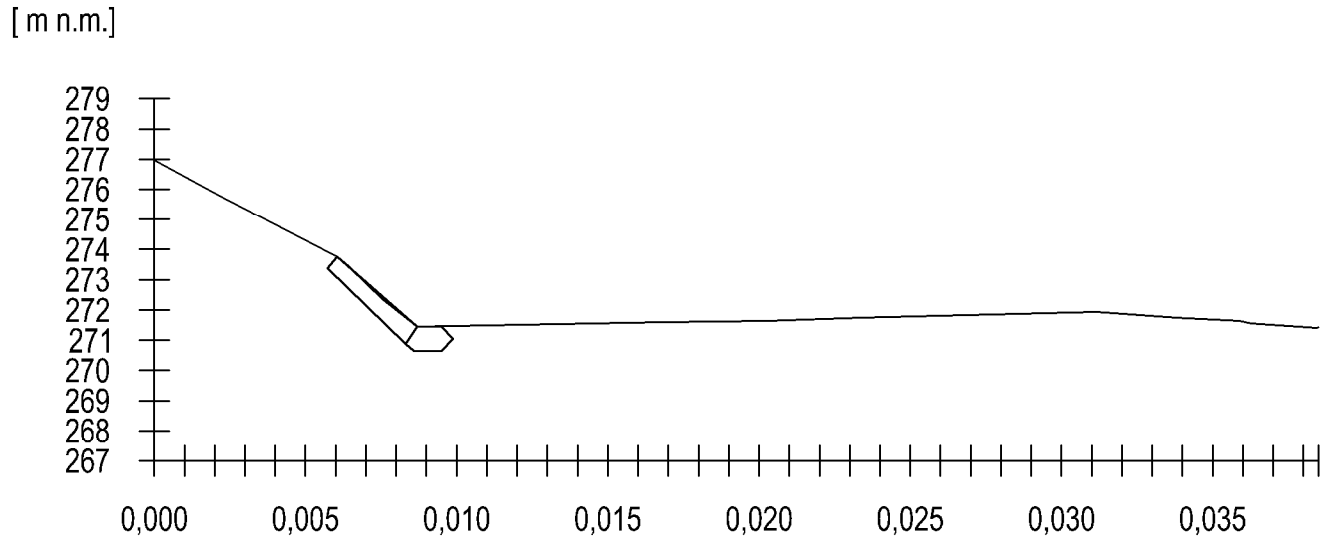
Příčný řez: PF03 km 57,711 - výtrž č. 2

Rozsah: km 0,00000 - km 0,03747



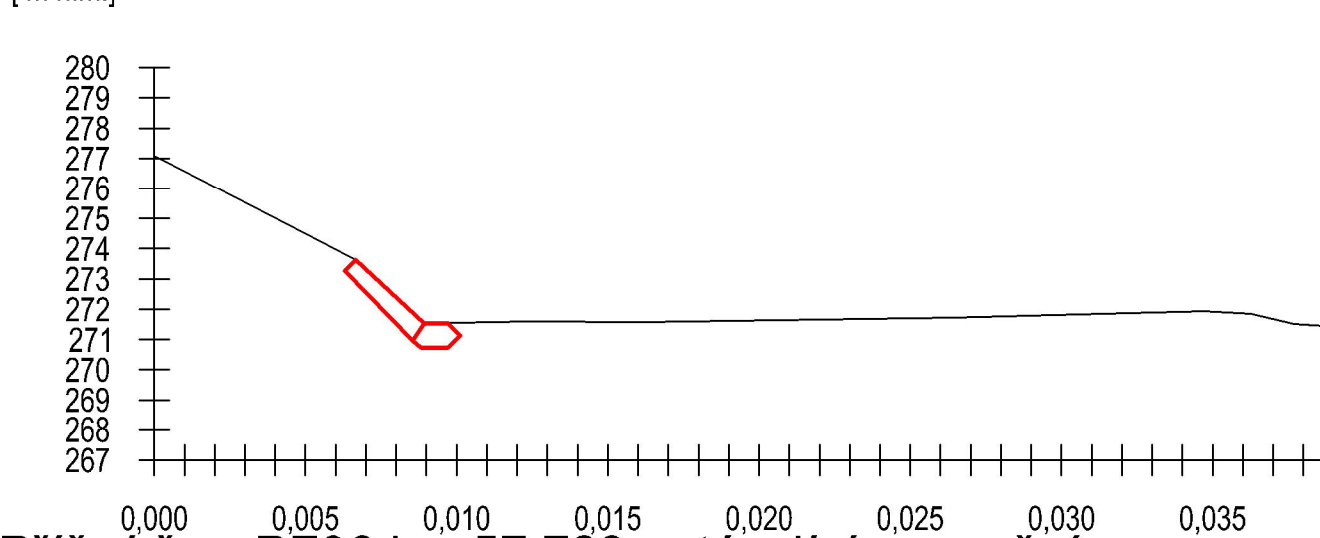
Příčný řez: PF04 km 57,718 - stávající opevnění

Rozsah: km 0,00000 - km 0,03850



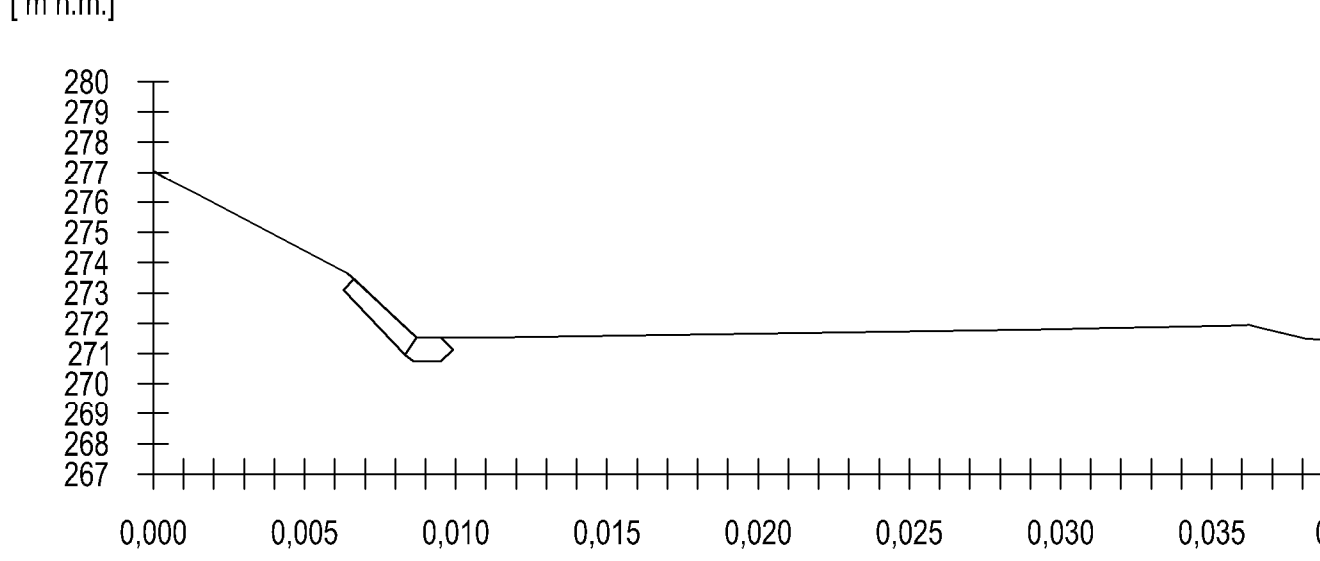
Příčný řez: PF05 km 57,725 - výtrž č. 3

Rozsah: km 0,00000 - km 0,03918



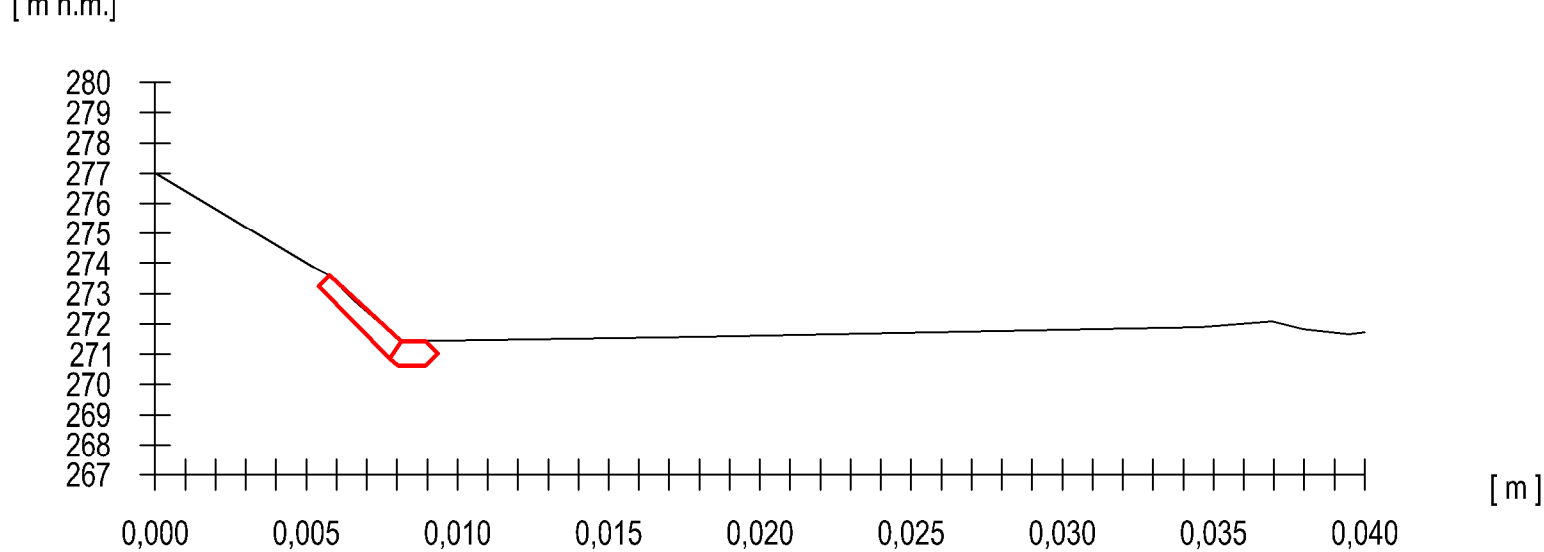
Příčný řez: PF06 km 57,729 - stávající opevnění

Rozsah: km 0,00000 - km 0,03954




Příčný řez: PF07 km 57,736 - výtrž č. 4

Rozsah: km 0,00000 - km 0,04000



Pohled po vodě  
Kótováno v metrech

	Odpovědný řešitel	Zpracovatel podkladů	Kreslil	Prověřil
	Ing. Jaroslav Gric	Ing. Jaroslav Gric	Ing. Jaroslav Gric	Ing. Jaroslav Gric
Objednatel: Povodí Moravy, s.p., Dřevařská 932/1, 602 00 Brno				
Název zakázky:  Bečva, Hustopeče - Valašské Meziříčí, ř. km. 52,400 - 61,800			Stupeň	DPPS
			Formát	3xA4
			Datum	06/2025
Část:	SO02 Nátrže v km 57,639 - 57,736		Číslo zakázky	25 7031
Název přílohy:  Příčné řezy			Měřítko	1:250
			Číslo přílohy	D.2.4
			Číslo výtisku	